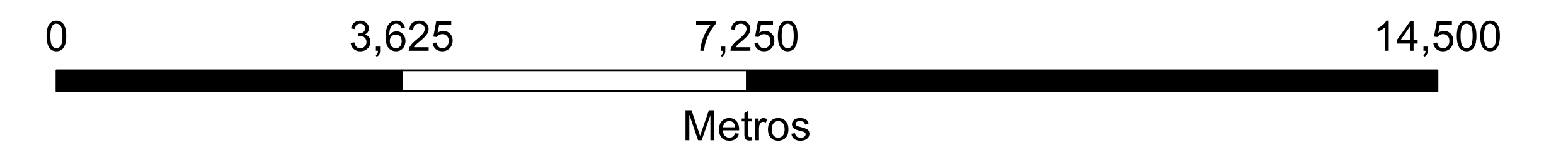


O C É A N O
A T L Á N T I C O



GEOMORFOLÓGICO PROVINCIA LA ALTAGRACIA


ESCALA 1:50,000



EDICIÓN Y PUBLICACIÓN:
MARZO 2021

REFERENCIA ESPACIAL:
SISTEMA DE COORDENADAS: WGS1984
PROYECCIÓN CARTOGRÁFICA: UTM ZONA 19 NORTE
DATUM: WGS1984

DATOS FUENTE:
INSTITUTO GEOGRÁFICO NACIONAL
"JOSÉ JOAQUÍN HUNGRÍA MORELL"
MEDIO AMBIENTE



EL SEIBO

LAS LAGUNAS
DE NISIBÓN (D. M.)

**CORDILLERA ORIENTAL
O SIERRA DEL SEIBO**

VERÓN PUNTA
CANÁ (D. M.)

LA OTRA BANDA
(D. M.)

HIGÜEY

LA ALTAGRACIA

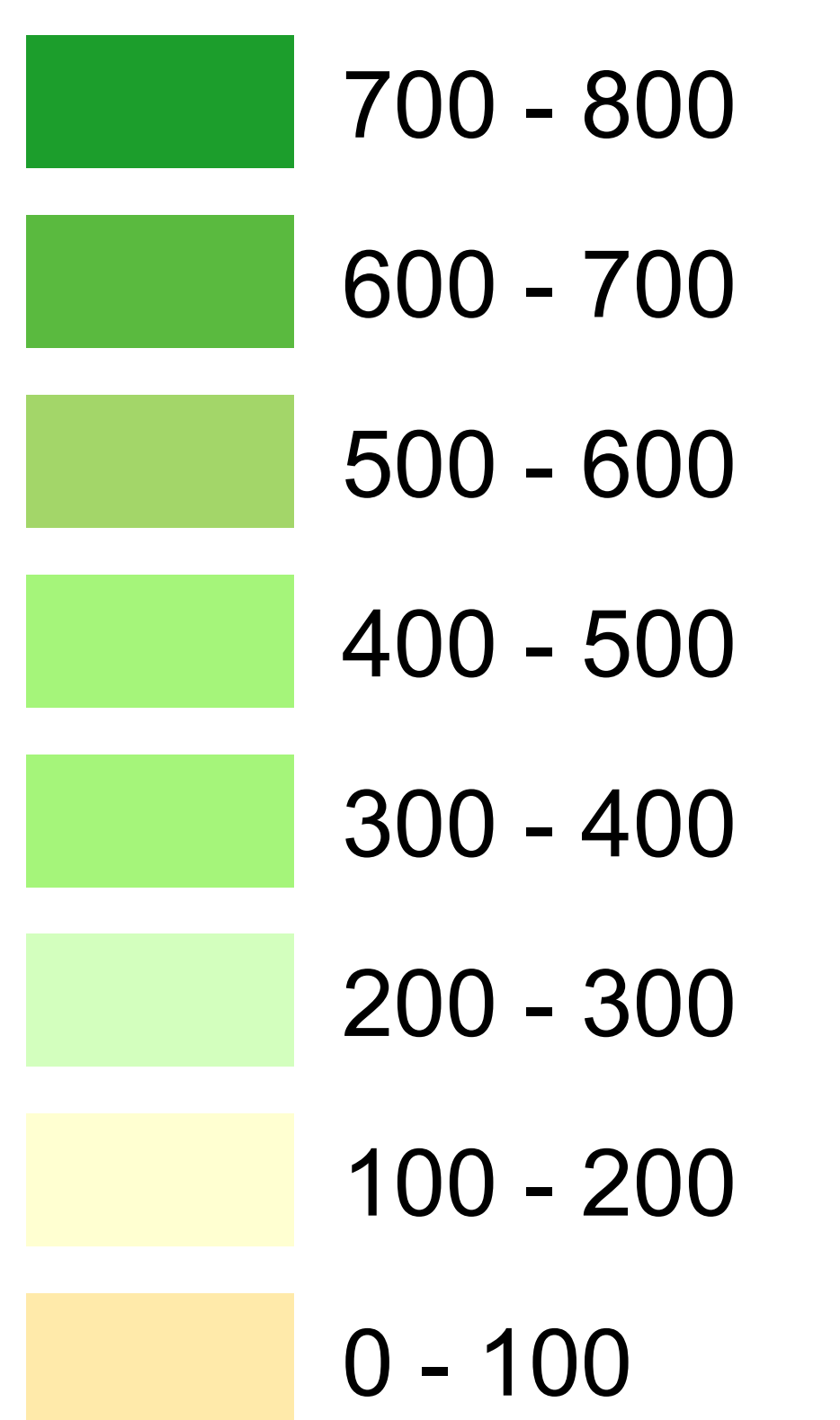
LA ROMANA

LLANURA COSTERA DEL CARIBE

SAN RAFAEL
DEL YUMA

BAYAHÍBE
(D. M.)

RELIEVE (MSNM)



LEYENDA

- FALLAS MAYORES
- VIAS PRIMARIAS
- VIAS SECUNDARIAS
- VIAS TERCARIAS
- RIOS PRINCIPALES
- PROVINCIA
- MUNICIPIOS
- DISTRITOS MUNICIPALES

CANAL DE LA MONA

M A R C A R I B E

ISLA SAONA



REPÚBLICA DOMINICANA